



Alla Provincia di Latina

Settore Pianificazione Urbanistica e Territoriale



Oggetto: Vincolo Idrogeologico R.D.L. 3267/23 e R.D. 1126/26 D.G.R. 6215/96 e D.G.R. 3888/98
- Tab. A art. 20

Il sottoscritto **Peppe Luciano** a nato a **Fondi (LT)** il **10/05/1951** ed ivi residente in via **Fianca, 04022 FONDI (LT)**, C.F. **PPP LCN 51E10 D662A**, nella qualità di proprietario

CHIEDE

Il rilascio dell'autorizzazione, ai fini del vincolo idrogeologico per la realizzazione di fabbricati agricoli da annessere all'attività zootecniche e la trasformazione dell'azienda agricola. L'azienda agricola è distinta al catasto al foglio 46 particelle 109-107-31-27-206-152-97-145-214-213-146, foglio 54 particella 71.

Il sottoscritto dichiara:

✓ Che alla presente si allega in quattro copie la seguente documentazione:


1. elaborato progettuale dell'opera (corredato di planimetrie, prospetti, sezioni), sezioni e profilo del terreno in scala adeguata, indicazioni della destinazione urbanistica di piano regolatore generale o di fabbricazione dell'area interessata, planimetria su carta tecnica regionale in scala 1:10.000 con indicazione dell'area o delle aree interessate dalle opere, planimetria catastali con l'indicazione dei fogli e delle particelle interessati;
2. relazione tecnico-descrittiva dell'immobile esistente a firma del progettista;
3. scheda notizie (per la parte riservata al richiedente e vistata dal progettista);
4. documentazione fotografica;

- che l'immobile in oggetto non ricade in aree e terreno boscati, tomboli e dune costiere, zone umide, zone ricadenti negli ambiti soggetti a rischio idraulico, né zone percorse dal fuoco;
- che l'immobile non interferisce con il livello di falda nel momento della sua massima escursione;
- che la zona interessata e quella adiacente, non è stato oggetto in passato né allo stato attuale, di movimenti franosi;
- che la presente dichiarazione è resa solo per l'ottenimento dell'autorizzazione ai fini del vincolo, idrogeologico e fatti salvi diritti di terzi o di altri organi tutori;
- di essere a conoscenza che l'esecuzione delle opere previste dalla presente istanza potrà considerarsi autorizzata solo nei tempi stabiliti dal regolamento dell'Amministrazione Provinciale;

Il tecnico incaricato



Il dichiarante




Per eventuali comunicazioni rivolgersi a:

Geom. D'Angelis Antonio Comune di Fondi Via Ostia n. 18 cap.04022 tel. 0771/502138 cell. 329/9892314

Il sottoscritto autorizza inoltre il personale tecnico dell'Amministrazione Provinciale di Latina ad accedere al suddetto terreno al fine di svolgere il sopralluogo e tutte le attività tecniche necessarie al rilascio del prescritto nulla osta.

Fondi, li

In fede



VINCOLO IDROGEOLOGICO PROVINCIA DI LATINA

SCHEDA NOTIZIE

(Parte da compilare a cura del richiedente, per tutte le tipologie di opere)

Soggetto richiedente: Sig. Peppe Luciano


Titolo per la richiesta: PROPRIETARIO

Tipo di intervento e scopo: Realizzazione fabbricati agricoli da annessere all'attività zootecniche e di trasformazione dell'azienda agricola.

Tipologia d'intervento ricadente in tabella : "A"

Localizzazione: Località Franca - FONDI(LT)

Comune di: FONDI (LT)



Riferimenti cartografici:

IGM: 1: 25.000

Carta Tecnica Regionale: SEZ. 415060

Riferimenti Catastali:

Foglio n° 46
Particelle N° 109-107-31-27-206-152-97-145-214-213-146

Foglio n° 54
Particelle N° 71

Firma del Richiedente

A handwritten signature in black ink, appearing to read 'Peppe Luciano', written over a horizontal line.

DESCRIZIONE DELL'OPERA

Superficie interessata dall'opera: mq 105435,00 ~

Movimenti di terra previsti: mc 13421,00 ~

Edificazione prevista: mc 2000,00 ~

Superficie interessata da opere accessorie e strumentali: mq 6000,00 ~

CARATTERIZZAZIONE DELL'AREA

CARATTERISTICHE IDROGEOMORFOLOGICHE:

RISORSE IDRICHE

Bacino idrografico principale: *autorità dei bacini regionali laziali sud, PED500*

Acque pubbliche che lambiscono o attraversano il fondo: *nessuna*

Presenza di sorgenti nel fondo: *no*

Profondità della falda acquifera: *>100 m dal p. c.*

GEOPEDOLOGIA E MORFOLOGIA DEL SUOLO

Profondità del suolo: *circa 0.50 mt (coltre olocenica-recente)*

Tipo di roccia madre: *calcari mesozoici stratificati*

Permeabilità del suolo: *media per porosità -elevata per fratturazione*

Altitudine s.l.m.: *40-80 mt circa.*

Pendenza: *terrazzato antropicamente*

Esposizione: *sud - ovest*

Stabilità dell'area e potenzialità di dissesto: *complessiva buona stabilità, scarse potenzialità di dissesto*

Fenomeni di dissesto in atto: *nessuno*

VEGETAZIONE ED USO DEL SUOLO

Bosco : *no*

Cespugliato: *10 %*

Prati e pascoli: *--*

Colture agrarie: *30 %*

Incolti e improduttivi: *60 %*

